Gemeinde Kirchberg

Sanierung Eystrasse

Abschnitt: Hauptstrasse bis Dorfausgang

Submission

Übersichtsplan Situation 1:500

Objekt Nr.	632/3016
Plan Nr.	01
Entworfen	TW
Gezeichnet	RL
Geprüft	TW
Genehmigt	TW
Datum	30.09.2022
Format	60/315
Pfad	o:\632\3016\plan\ 41 Submission\plots\ 01_Situation_1_500.dgn

Änderung					
Entworfen					
Gezeichnet					
Geprüft					
Genehmigt					
Datum					

M+P INGENIEURE AG

mpag@mpag.ch • www.mpag.ch

Lyssachstrasse 7A
CH-3401 Burgdorf
Tel. +41 (0)34 420 84 84

Marktgasse 55
CH-3011 Bern
Tel. +41 (0)31 311 30 03

Murgenthalstrasse 15
CH-4900 Langenthal
Tel. +41 (0)62 922 84 84

Ruchackerweg 14
CH-4565 Recherswil
Tel. +41 (0)32 675 70 70

Legende:

projektiert:	*bestehend:*	
	▭	Fahrbahn
	▭	Trottoir und Vorplätze
	▭	Grünfläche
	🟩	Wald
▭		Fahrbahn nur Belagsersatz 4 cm AC 11 N 9 cm ACT 22 N 5 cm Planiekies
🟧		Fahrbahn Belags- und Koffersatz 4 cm AC 11 N 9 cm ACT 22 N 5 cm Planiekies 55 cm Kiessand frostsicher
🟪		Trottoir nur Belagsersatz 3 cm AC 11 N 6 cm ACT 16 N 5 cm Planiekies
🟨		Anpassung
—		Abbruch / ausser Betrieb setzen

Markierung:

	—	best. Markierung belassen/ersetzen (weiss/gelb)
—		best. Markierung aufheben (weiss/gelb)
—		neue Markierung (weiss/gelb)

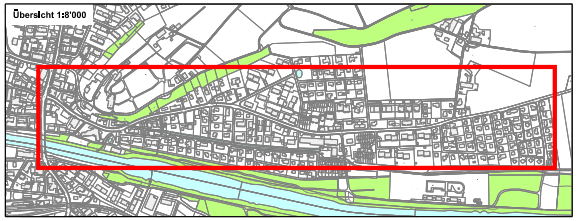
Übersicht 1:8'000

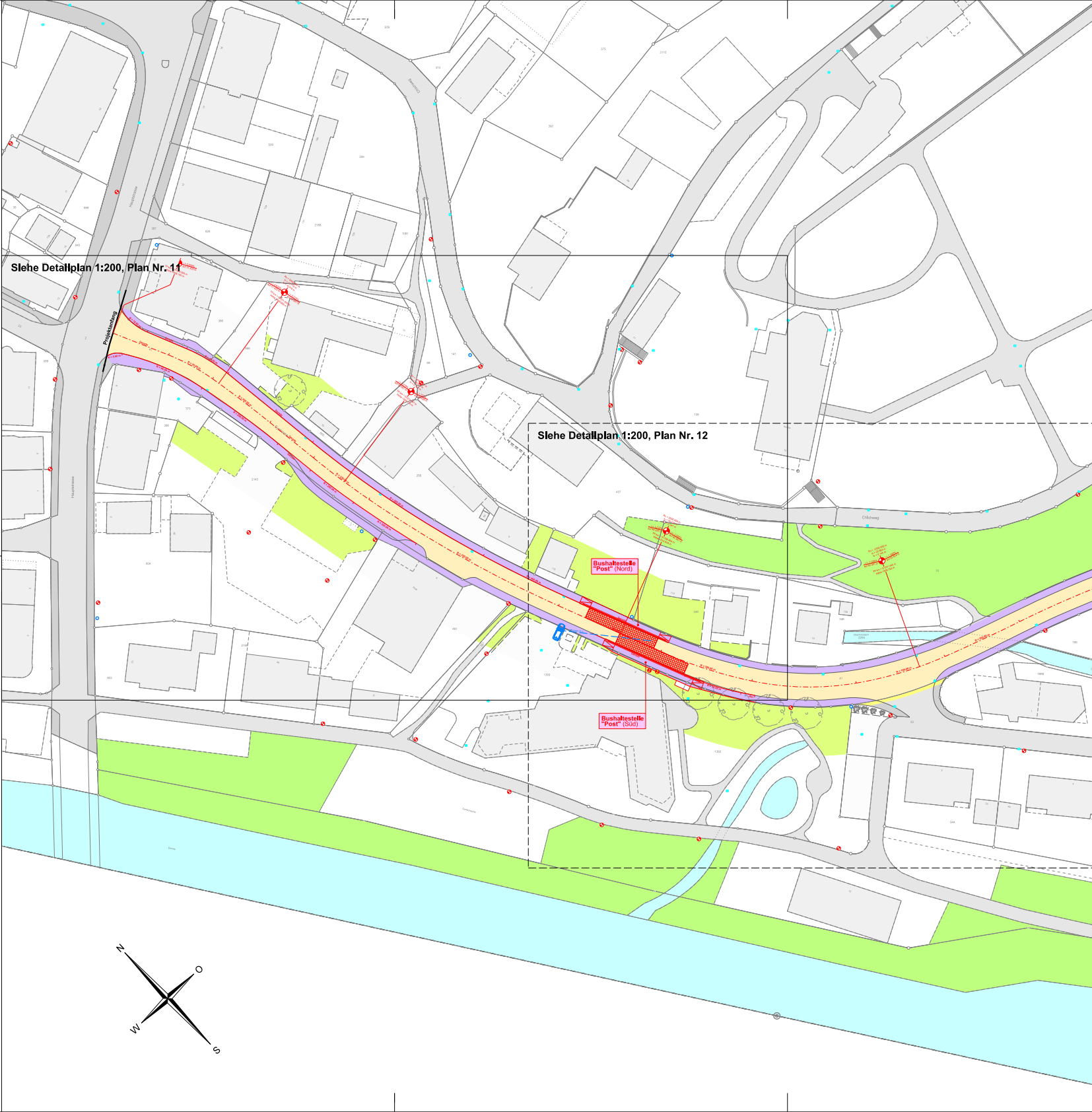

Siehe Detailplan 1:200, Plan Nr. 11
Siehe Detailplan 1:200, Plan Nr. 12
Projektanfang
Bushaltestelle "Post" (Nord)
Bushaltestelle "Post" (Süd)
Hauptstrasse
N
O
S
W

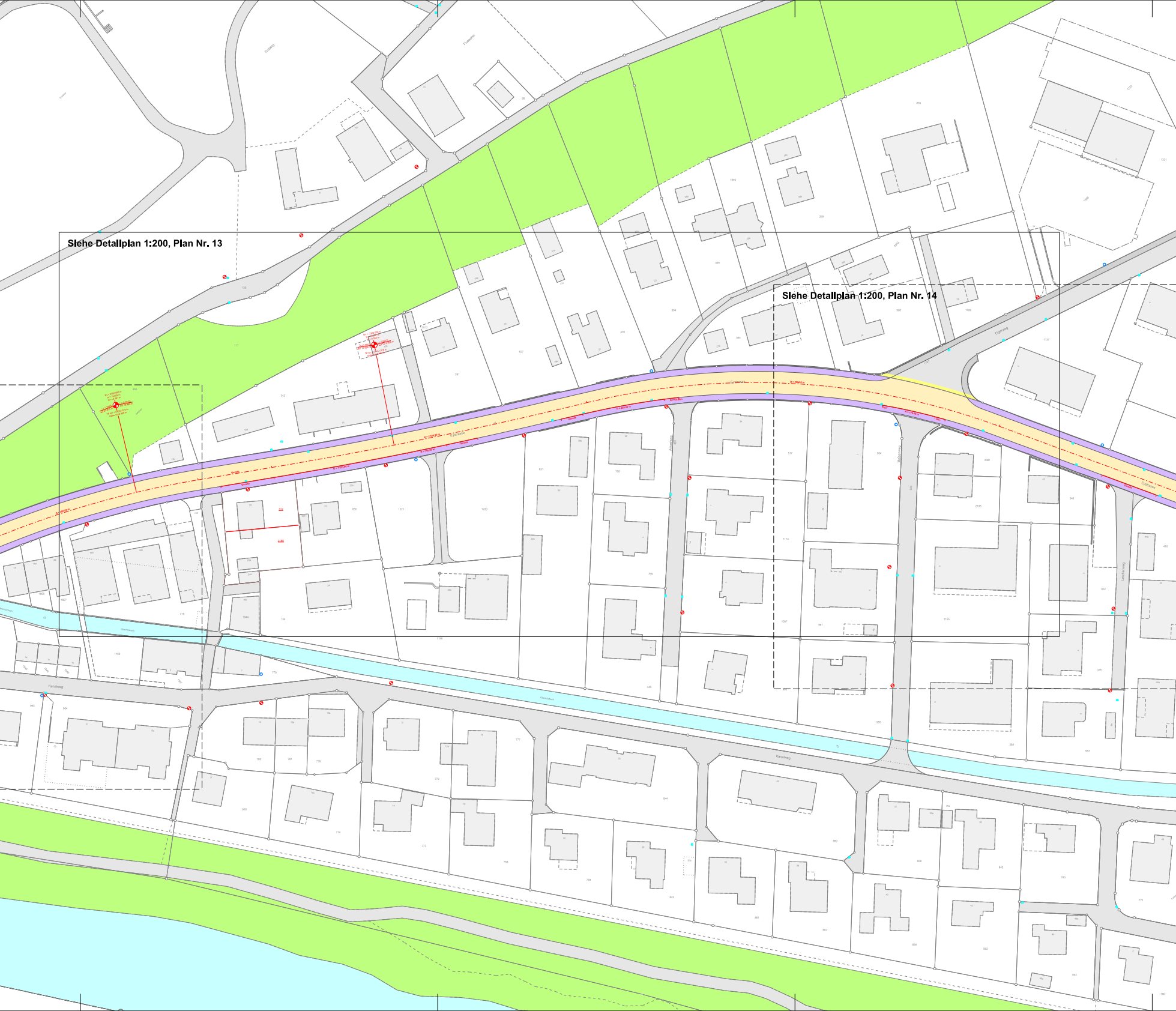
Siehe Detailplan 1:200, Plan Nr. 13
Siehe Detailplan 1:200, Plan Nr. 14

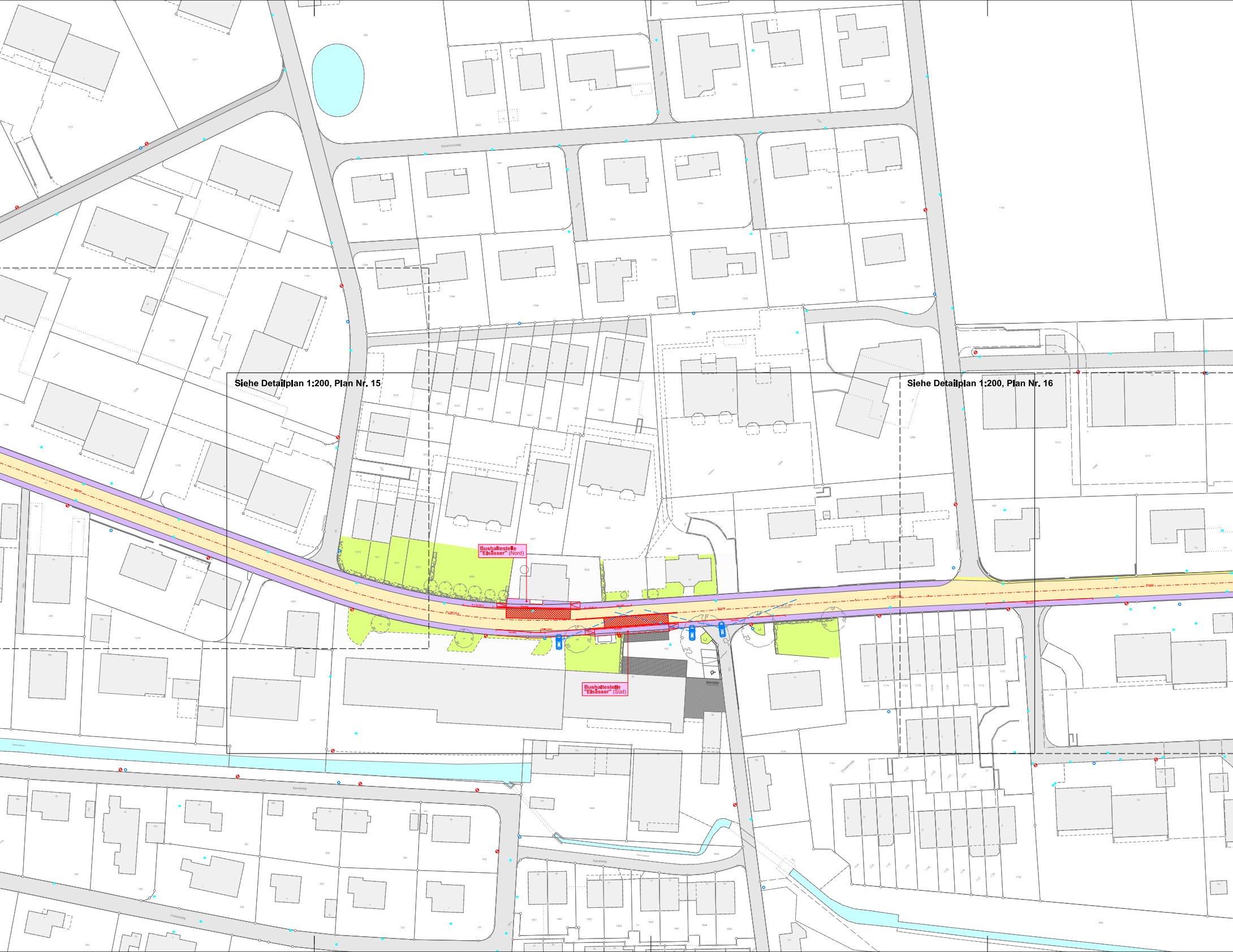
Siehe Detailplan 1:200, Plan Nr. 15
Siehe Detailplan 1:200, Plan Nr. 16
Bushaltestelle "Elsässer" (Nord)
Bushaltestelle "Elsässer" (Süd)
Stockhornweg
Kanalweg
Finkenweg

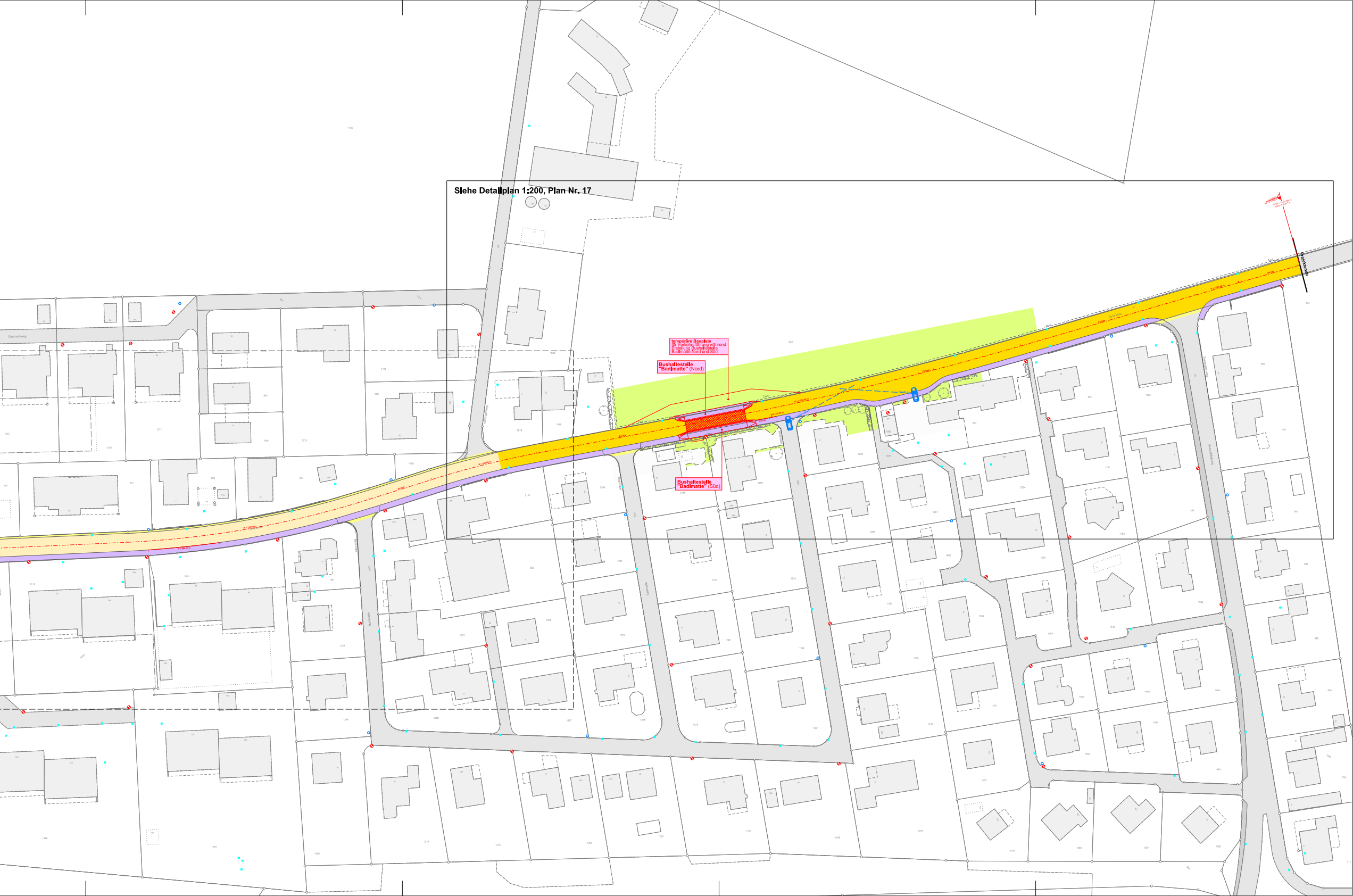
Siehe Detailplan 1:200, Plan Nr. 17
temporäre Baupiste
für Verkehrsführung während
Erstellung Bushaltestelle
Badmatte Nord und Süd
Bushaltestelle
"Badmatte" (Nord)
Bushaltestelle
"Badmatte" (Süd)
Projektende
Gartenweg