Gemeinde Kirchberg

Sanierung Eystrasse

Abschnitt: Hauptstrasse bis Dorfausgang

Submission

Werkleitungen 1:500

Objekt Nr.	632/3016							
Plan Nr.	02	Änderung						
Entworfen	TW	Entworfen						
Gezeichnet	RL	Gezeichnet						
Geprüft	TW	Geprüft						
Genehmigt	TW	Genehmigt						
Datum	30.09.2022	Datum						
Format	60/315							
Pfad	o:\632\3016\plan\ 41 Submission\plots\ 02_Werkleitungen_1_500.dgn							

M+P INGENIEURE AG

mpag@mpag.ch • www.mpag.ch

Lyssachstrasse 7A
CH-3401 Burgdorf
Tel. +41 (0)34 420 84 84

Marktgasse 55
CH-3011 Bern
Tel. +41 (0)31 311 30 03

Murgenthalstrasse 15
CH-4900 Langenthal
Tel. +41 (0)62 922 84 84

Ruchackerweg 14
CH-4565 Recherswil
Tel. +41 (0)32 675 70 70

Legende:

projektiert:	*bestehend:*	
	- - -◎- - -	Schmutzabwasserleitung mit Kontrollschacht
━◎━	- - -◎- - -	Mischabwasserleitung mit Kontrollschacht
	- - -◎- - -	Regenabwasserleitung mit Kontrollschacht
	▤	Einlaufschacht
	-·-●-·-	Wasserleitung mit Schieber und Hydrant
━━		Kostenteiler Emmental Trinkwasser (Baumeisterkosten)
━━		Kostenteiler Gemeinde Kirchberg (Baumeisterkosten)
━━	-·-·-	Gasleitung mit Schieber
━━	- - ● - -	Elektroleitung mit Kandelaber
━━	-·-·-	Fernwärmeleitung
━━		Fernwärmeleitung (**kein Projektbestandteil, nur informativ**)
━━	-·-·-	Telefon Kabelleitung
	-·-·-	TV-Kabelleitung
━━		Abbruch / ausser Betrieb setzen

Übersicht 1:8'000

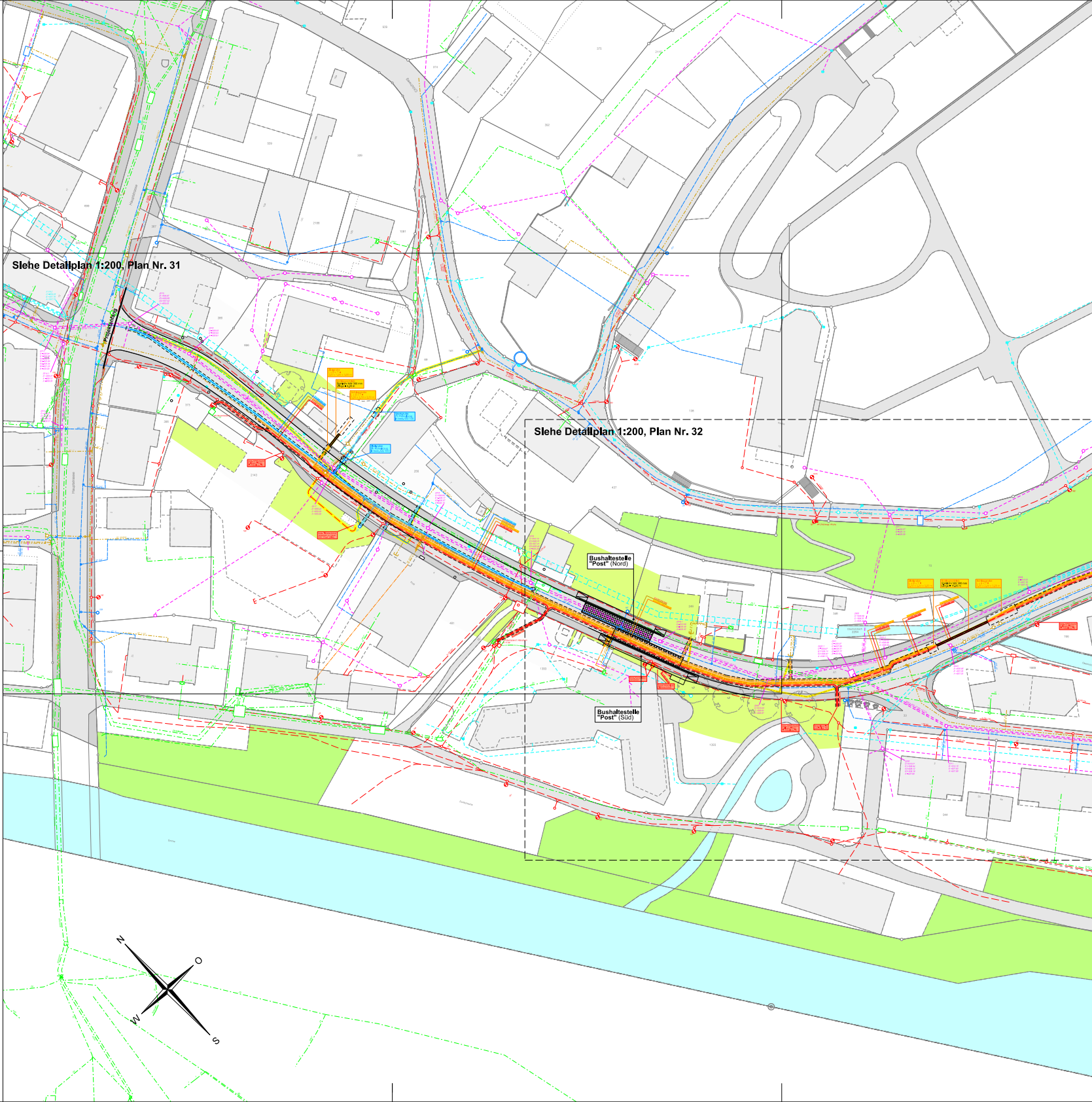
Siehe Detailplan 1:200, Plan Nr. 31
Siehe Detailplan 1:200, Plan Nr. 32
Projektanfang
Hauptstrasse
Bushaltestelle "Post" (Nord)
Bushaltestelle "Post" (Süd)
N
O
S
W

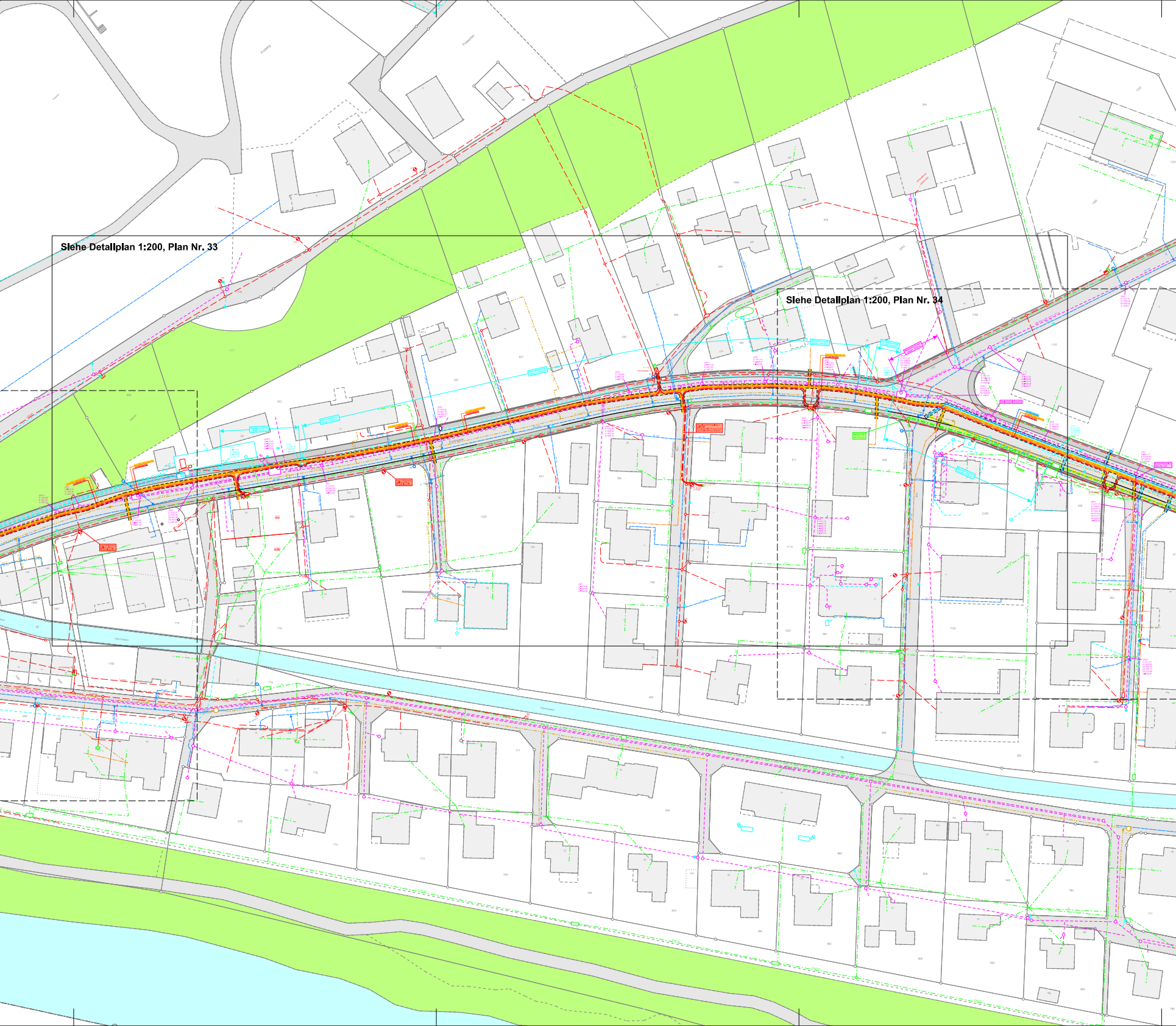
Siehe Detailplan 1:200, Plan Nr. 33
Siehe Detailplan 1:200, Plan Nr. 34

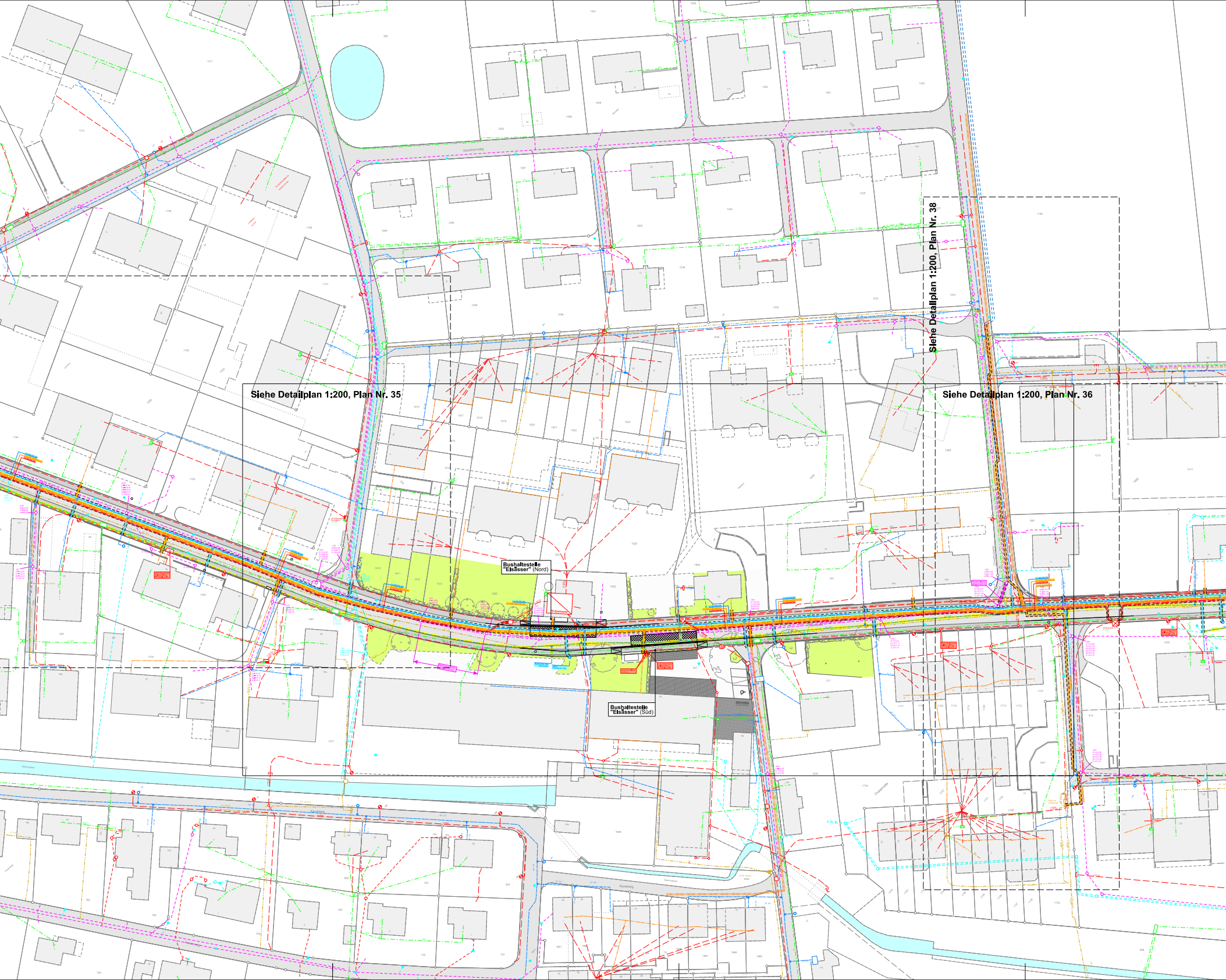
Stockhornweg
Siehe Detailplan 1:200, Plan Nr. 38
Siehe Detailplan 1:200, Plan Nr. 35
Siehe Detailplan 1:200, Plan Nr. 36
Bushaltestelle "Elsässer" (Nord)
Bushaltestelle "Elsässer" (Süd)
Kanalweg

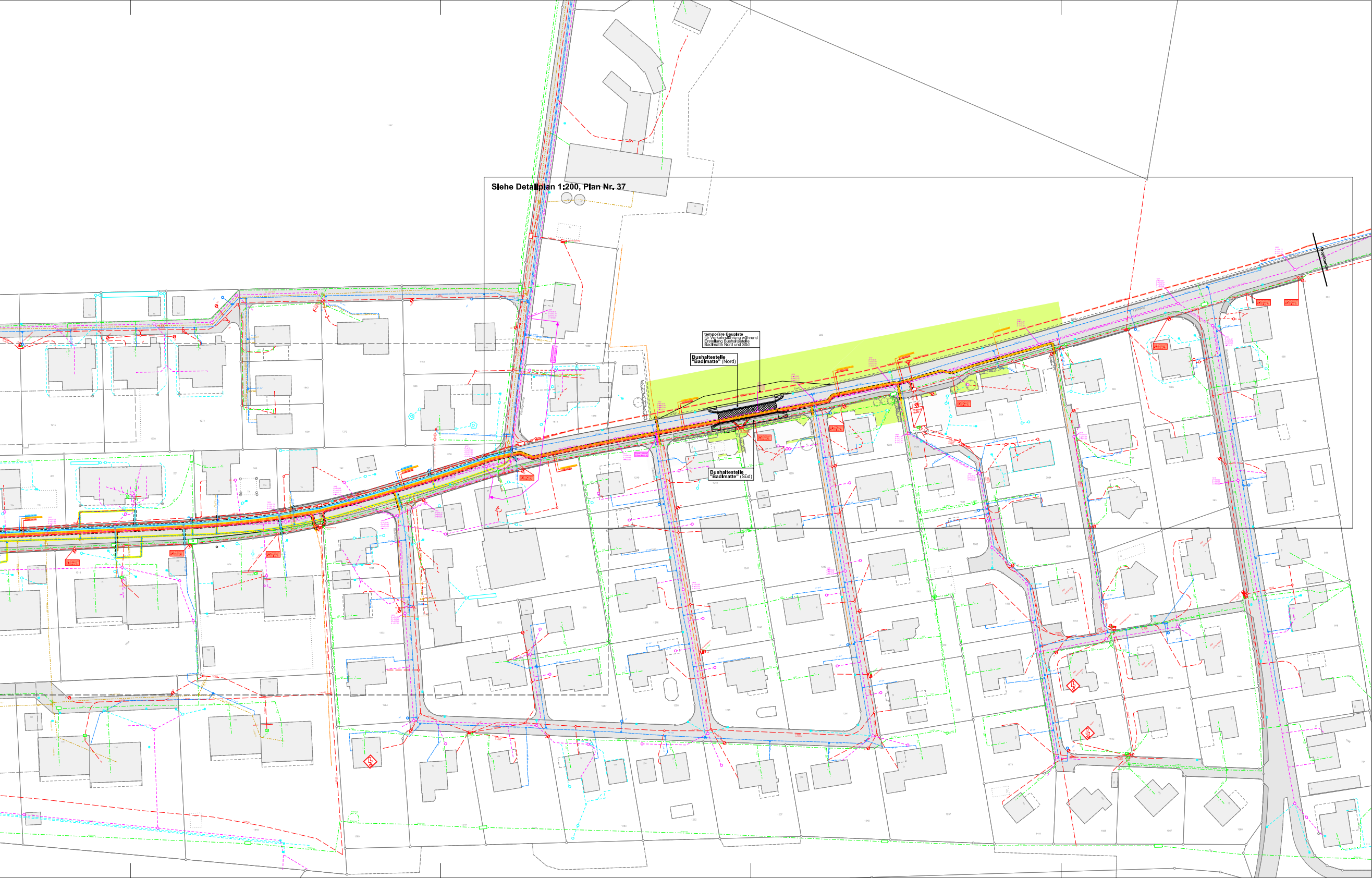
Siehe Detailplan 1:200, Plan Nr. 37
temporäre Baupiste für Verkehrsführung während Erstellung Bushaltestelle Badlmatte Nord und Süd
Bushaltestelle "Badlmatte" (Nord)
Bushaltestelle "Badlmatte" (Süd)
Projektende